

MATHILDENHÖHE DARMSTADT

Ihr Weg zur Mathildenhöhe Darmstadt

Institut Mathildenhöhe
Olbrichweg 13
64287 Darmstadt

MIT DEM AUTO

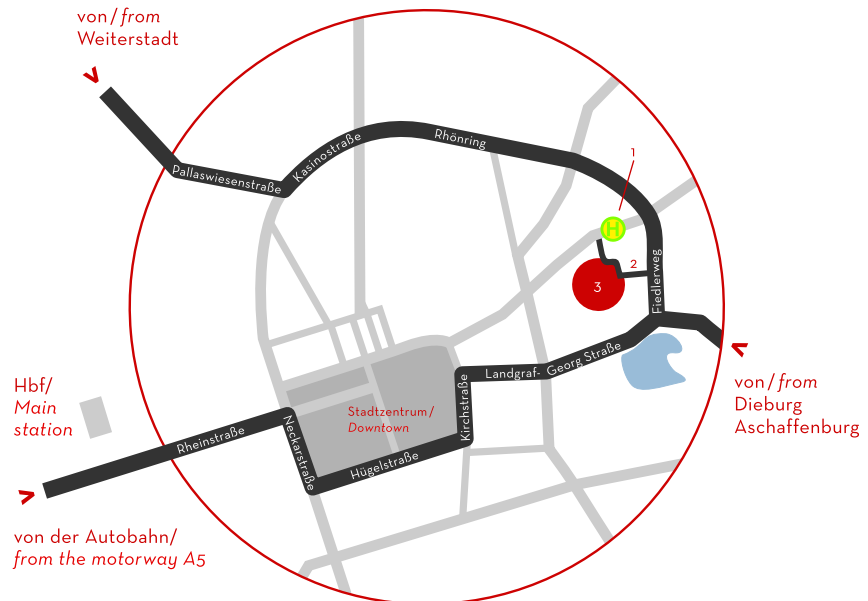
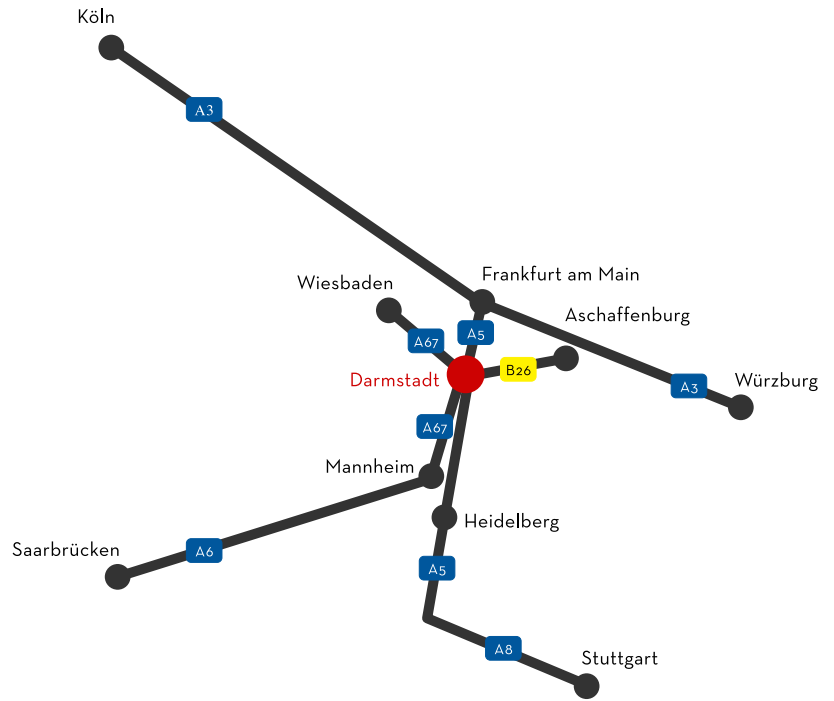
- > Nach Darmstadt über die A5 (Frankfurt a. M. – Heidelberg/ Basel),
- > A67 (Köln/Wiesbaden – Mannheim),
- > die B3 (entlang der Bergstraße) oder
- > die B26 (aus östlicher Richtung)
- > Zuerst Richtung „Stadtmitte“,
- > dann der Ausschilderung „Mathildenhöhe“ folgen

ANREISE MIT BAHN UND BUS

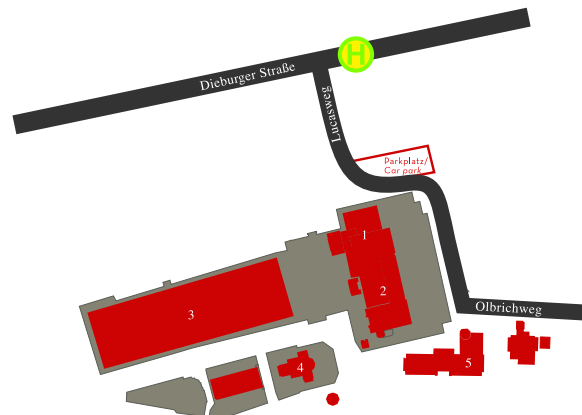
Von Darmstadt Hbf mit dem F-Bus Richtung Oberwaldhaus (Haltestelle auf der Westseite des Hauptbahnhofs, rückwärtiger Ausgang) bis Haltestelle Mathildenhöhe

VOM FLUGHAFEN FRANKFURT RHEIN-MAIN

- > Ca. 20 Autominuten über die A5 (Frankfurt a. M. – Heidelberg/ Basel).
- > Ein Pendelbus (HEAG Airliner) bringt Sie in 30 Min. direkt nach Darmstadt Hbf.



- 1 Haltestelle / Bus stop Mathildenhöhe
- 2 Olbrichweg
- 3 Mathildenhöhe



- 1 Hochzeitsturm / Wedding Tower
- 2 Ausstellungsgebäude / Exhibition Building
- 3 Platanenhain / Grove of plane trees
- 4 Russische Kapelle / Russian Chapel
- 5 Museum Künstlerkolonie / Museum of the Artist Colony